

Melsomvik

Tur 56 – 57 – 58



”
En husketur i
hekkbølgene kan
være fin
bølgetrening...

Ytterst i Vestfjorden mellom Nøtterøy og Stokke ligger Melsomvik idyllisk til. Bebyggelsen i Melsomvik består av sjarmerende, gamle trehus, og stedet har vært havn og opplagssted for båter siden middelalderen. På østsiden av bukta ligger den populære og godt tilrettelagte badestranda Sandbånn. I området Melsomvik og Tønsbergfjorden kan det i sommerseongen være mye småbåter. Ta derfor hensyn til dette ved kryssing.

Utstyr og kajaker kan kjøres helt ned til vannet, og utsett av kajaker er mest praktisk ved båtslippen. Ferskvann finnes i havna samt inne på det sesongåpne toalettet. Nærmeste dagligvarebutikk ligger ca 1 km lengre nord.

🇳🇴 In Vestfjorden between Nøtterøy and Stokke is idyllic Melsomvik located. Melsomvik offers charming and old wood houses and the place has been a harbor for boats since the Middle age. On eastside of the bay is the popular and great-facilitated beach Sandbånn. In the area Melsomvik and Vestfjorden is may be boat traffic during summer season. Be aware if crossing.

F Færder nasjonalpark

La kajakken gli sakte gjennom det unike skjærgårdslandskapet i Færder nasjonalpark! Verneområdet strekker seg fra Ormøy i nord til Færder fyr i sør. Istedene har slipt og formet landskapet til å bli noe helt spesielt i verdensmålestokk. Her finner du også et rikt naturmiljø med mange sjeldne arter. Menneskene har satt sine spor gjennom mange tusen år. I dag er det et av de mest besøkte friluftsområdene i Norge. Atferdsreglene finner du på www.ferdernasjonpark.no/atferdiparken.

Velkommen ut i nasjonalparken og til søkssenteret på Verdens Ende for å lære mer!

🇳🇴 Færder National Park: Let your kayak glide slowly among the unique islands, islets and skerries of the Færder National Park! This protected area stretches from Ormøy in the North to Færder Lighthouse in the South. Here, the ice ages have honed and shaped the landscape into something quite extraordinary even by global standards and the natural environment is now home to a rich variety of rare species of plants and insects. People have left their mark through many thousands of years. Today, it is one of the most visited outdoor areas in Norway. The national park is run on the principle of conservation through use, so you are welcome to experience the park, but we need your help to look after it. The park rules and regulations can be found here (in Norwegian): www.ferdernasjonpark.no/atferdiparken.

Welcome to the Færder National Park. Please visit us at the visitor center at Verdens Ende to learn more.

Nyttige adresser/useful addresses

På tur i Sandefjord www.sandefjord.kommune.no/tur
Ørastranda Camping <https://www.facebook.com/OraCamping>
Færder nasjonalpark www.ferder.nasjonpark.no



FOTO: BÅRD ANDRESEN

Fra Bolærne mot Gåsø, Nøtterøy



FOTO: TROND GLESAEN

Mellom Gåsøy og Gryteskjær, Nøtterøy



Brann Fire 111
Politi Police 112
Ulykke Accident 113



11 km Ca. 3 timer

56 Melsomvik–Gåsø–Bogen–Melsomvik

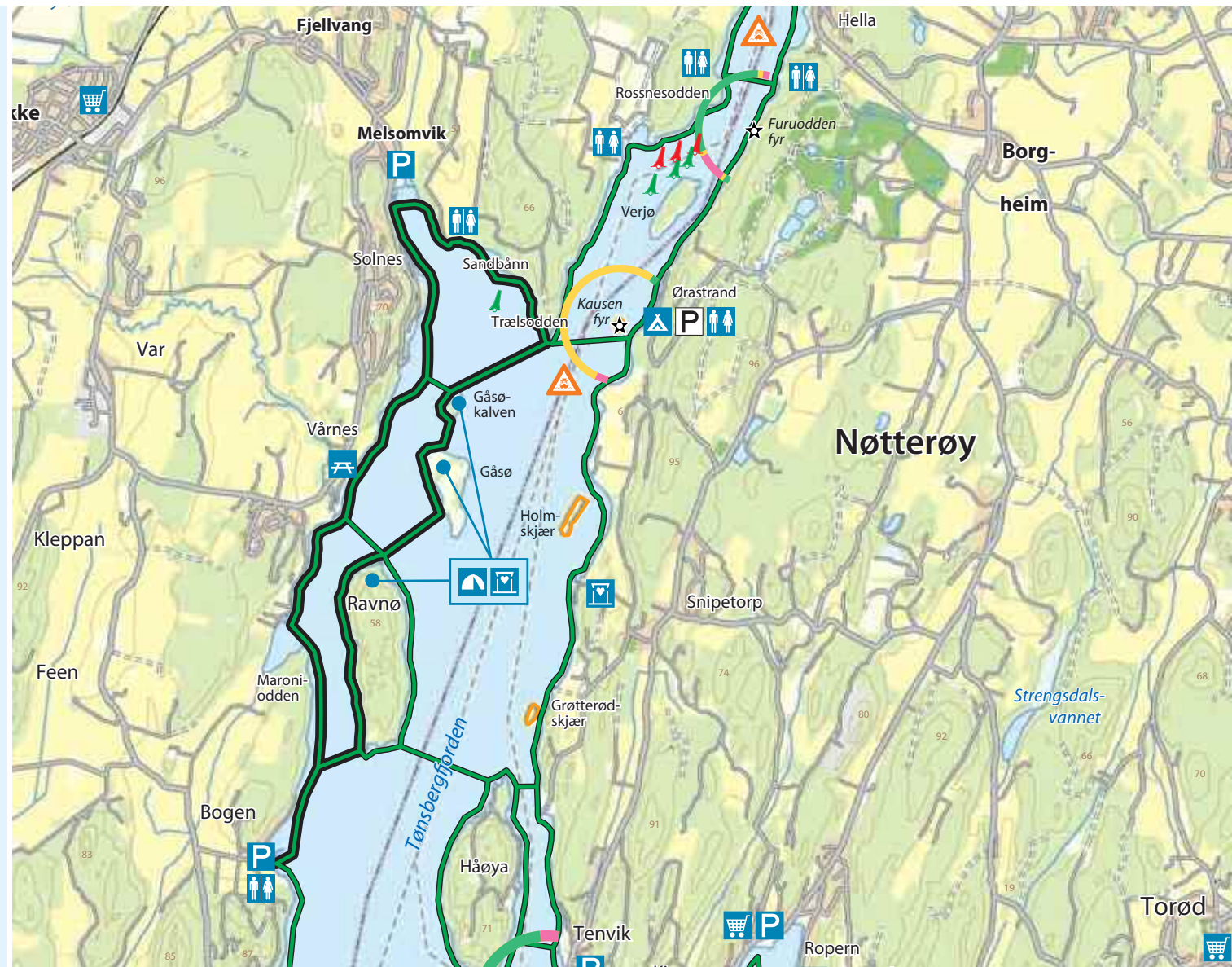
Det er spennende å se hus, åker og eng, og vakre skogsområder fra kajakken. På denne turen får du alt, og passer bra for en nybegynner.

Etter utsett går turen via Sandbånn og ut til Trælsodden i sørøst. Derfra krysser du cirka 700 meter over til Gåsøkalven som har fine landingsplasser for kajakk på øyas vestside. Cirka 200 meter lenger sør ligger Gåsø. Der er det friområde og med flere fine pauseplasser på både nord- og vestsiden. Videre padler du sør-øst over til Ravnø med fin spredt bebyggelse og rik edeløvskog. Helt sør på Ravnø er det en beleilig strand mellom båtplassene. Herfra krysser du vestover til fastlandet og følger land sørover til Bogen. Her er det fint å raste.

Returen går nordover langs land, på innsiden av Ravnø og det første strekket er så å si uten bebyggelse. Når du passerer Maroniødden er du tilbake i sivilisasjonen med anelige mengder småbrygger og ei småbåthavn. På innsiden av Gåsø blir det mer landlig igjen, og etter cirka tre kilometer passerer du Vårnes. Der er det en liten strand ved ei brygge og passer fint til strandhugg. Følg landsiden videre nordover og du vil passere småbåthavna på Solnes og se kornsiloene som er et godt kjennemerke. Det er Melsomvik Kornsilø og er Vestfoldmøllenes største kornmølle. Her kan det være lastebåter.

Turvariant: Gjør turen kortere ved å padle inn til land vestover fra nordspissen på Ravnø og inn til båthavna på Storevarstranda. Ta hovedpause nord på Ravnø eller ved båthavna, og forsett nordover langs landsiden til du kommer til Melsomvik.

🇬🇧 It is exciting to watch houses, arable, meadows, and beautiful forest areas from the kayak. On this tour, you get everything, and fits well for beginners.



Andre turer fra Melsomvik
Other tours from Melsomvik

- 57 Melsomvik–Sandodden–Øra–Melsomvik
- 58 Melsomvik–Hella–Ravnø–Melsomvik



15 km Ca. 4 timer

En fin runde i Vestfjorden inn mot Tønsberg som er fin for en nybegynner. Stort sett skjermet farvann, med noen korte kryssinger.

Etter utsett går turen via Sandbånn og ut til Trælsodden i sørøst. Derfra følger du land nordover i et godt skjermet område. Strandlinjen er lite bebygd og trivelig å padle langs. Etter en og halv kilometer nord for Trælsodden ligger Brunstad friområde. En knapp kilometer lenger nord kommer du til Rosnessodden, et godt tilrettelagt friområde med en fin strand. Videre ser du behagelig jordbruksland på fastlandssiden til Sjustokkskogen og Rakkevik. 250 meter syd for båthavna i Rakkevik ligger Sandodden med fin strand og gressbakke. Dette er fin pauseplass.

På returen krysser du over til Nøtterøy og Munkholmen, et populært friområde og badeplass, og følger landsiden sørover med brygger og bebyggelse. Når du igjen er tilbake på høyde med Rosnessodden og bebyggelsen avtar, finner du også ei badestrand ved Hella. Videre padler du gjennom sundet innenfor den hyttebebygde Verjøl. Når du kommer til Ørastranda Camping krysser du tilbake til Trælsodden og padler tilbake til Melsomvik.

Turvariant: Kort inn turen ved å krysse over fjorden til Nøtterøy hvor som helst og begynn returen derfra.

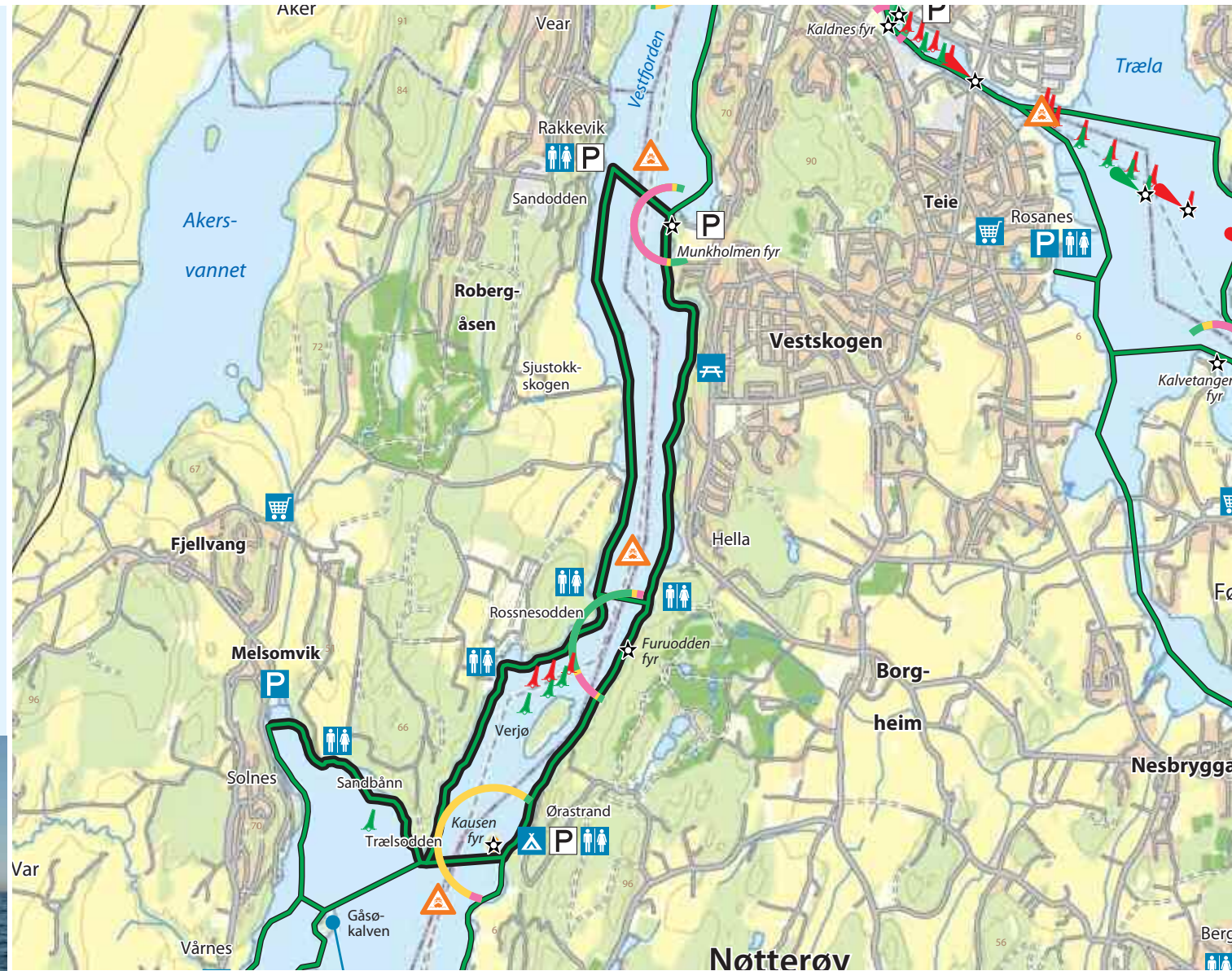
🚣 Good round in Vestfjorden to Tønsberg that is great for beginners. Sheltered waters with small crossings.

Roppestadholmen, Nøtterøy



FOTO: BIRGIT BRØSØ

57 Melsomvik–Sandodden–Øra–Melsomvik



Andre turer fra Melsomvik
Other tours from Melsomvik

-  56 Melsomvik–Gåsø–Bogen–Melsomvik
-  58 Melsomvik–Hella–Ravnø–Melsomvik



14 km 3-4 timer

58 Melsomvik-Hella-Ravnø-Melsomvik

Fin rundtur i Vestfjorden mellom Stokke og Nøtterøy, i et åpent og oversiktlig landskap. Mange muligheter for opplevelser og egne valg underveis.

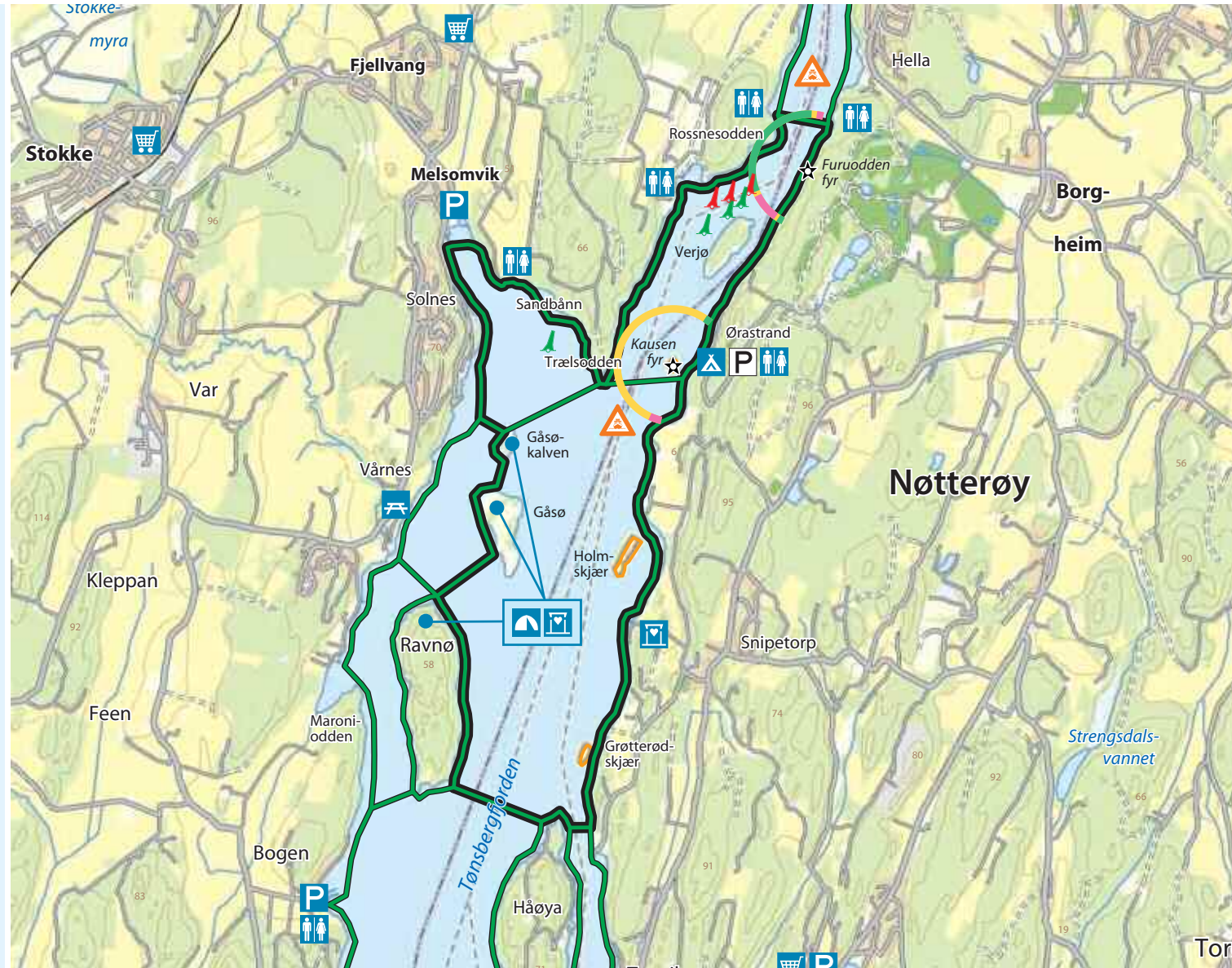
Etter utsett går turen via Sandbånn og ut til Trælsodden i sørøst. Derfra følger du land nordover i et godt skjermet område. Strandlinjen er lite bebygd og er trivelig å padle langs. Etter en og halv kilometer nord for Trælsodden ligger Brunstad friområde. En knapp kilometer lenger nord kommer du til Rosnessodden, et godt tilrettelagt friområde med en fin strand.

Her krysser du fjorden over til Nøtterøy og badestranda ved Hella og dreier sørover igjen. Videre padler du gjennom sundet innenfor den hyttebebygde Verjøl, forbi Ørastranda Camping og videre langs land og forbi Holmskjær, som er et dyrefredningsområde. Ved båthavna Glomstein er det strand på sørsiden av bryggene. Neste lille holme er Grøtterodskjær, et biotopvernområde.

Deretter møter du Håøya. Drei vestover forbi nordspissen av Håøya og videre over fjorden til sydenden av Ravnø. Du vil finne strand i syd og enkelte på østsiden av øya. På nordvestsiden av Ravnø er det også en fin pauseplass. Videre padler du nordover til Gåsø, som også er et fint friområde, og med flere fine steder å gå i land i nord og på vestsiden. Derfra krysser du 200 meter over til Gåsøkalven, som også er en fin holme med friområde og landingsplass for kajakk på sør- og vestsiden. Herfra padler du til landsiden og båthavna på Solnes. Like ved ligger også kornsiloene, som er et godt kjennemerke. Det er Melsomvik Kornsilø og er Vestfoldmøllenes største kornmottak. Her kan det være lastebåter.

Turvariant: Kort inn ved å kysse over til Gåsø fra Holmskjær.

🚣 A nice round tour in Vestfjorden between Stokke and Nøtterøy in an open and straightforwardly landscape. Many possibilities for adventures and for own paddle choices along the way.



Andre turer fra Melsomvik
Other tours from Melsomvik



56 Melsomvik-Gåsø-Bogen-Melsomvik



57 Melsomvik-Sandodden-Øra-Melsomvik