

TEGNFORKLARING

- PBL § 12-5 AREALFORMÅL**
- 1. BEBYGGELSE OG ANLEGG
 - B Boligbebyggelse (1110)
 - KF Anngitt bebyggelse og anleggsformål kombinert med andre angitte hovedformål (1900)
 - 2. SAMFERDSELSANLEGG OG TEKNISK INFRASTRUKTUR
 - KV Kjøreveg (2011)
 - GS Gang-/sykkelveg (2015)
 - AVT Annen veggrunn - tekniske anlegg (2018)
 - AVG Annen veggrunn - grøntareal (2019)
 - HPP Holdeplass/plattform (2025)
 - KH Kollektivholdeplass (2073)
 - PP Parkeringsplasser (på grunnen) (2082)
 - 3. GRØNNSTRUKTUR
 - GN Naturområde (3020)
 - VS Vegetasjons skjerm (3060)
 - 5. LANDBRUKS-, NATUR OG FRILUFTSOMRÅDER SAMT REINDRIFT
 - L Landbruksformål (5110)
 - 6. BRUK OG VERN AV SJØ OG VASSDRAG
 - FLV Friluftsområde i sjø og vassdrag (6710)
- PBL § 12-6 HENSYNSSONER**
- a.1) Sikringssoner
 - H140 Friskt
 - H190 Andre sikringssoner
 - a.3) Faresoner
 - H370 Heyspenningsanlegg (inkl. heyspentkabler)
 - H390 Annen fare (geotekniske forhold)
 - b) Infrastruktursoner
 - H410 Krav vedrørende infrastruktur
 - c) Sone med angitte særlige hensyn
 - H580 Bevaring naturmiljø
 - H670 Bevaring kulturmiljø
- d) Båndleggingssoner**
- H730 Båndlegging etter lov om kulturminner
 - H740 Båndlegging etter andre lover (energi-loven)
- PBL § 12-7 OMRÅDE BESTEMMELSER**
- Bestemmelse område
- RL 5 Rettighetsområde for driftsveg
 - K1-#2 Krøtter-undergang
 - OV1-#OV3 Overvannshåndtering
 - #2 Næringsområde Åskollen
- Bestemmelse område Midlertidig bygge- og anlegg
- Midlertidig bygge- og anleggsområde
 - Midlertidig bygge- og anleggsområde, kanisoner
- LINJESYMBOL**
- Planens grensning
 - Formålsgrense
 - Grense for fareområde
 - Friskitlinje
 - Bebyggelse som inngår i planen
 - Regulert Støttemur
 - Bru
 - Byggegrense
 - Grense for angitt hensynsone
 - Grense for båndleggingssoner
 - Grense for infrastruktursoner
 - Grense for sikringssoner
 - Grense for bestemmelsesområde for midlertidig bygge- og anlegg
 - Grense for bestemmelser
- SYMBOLER**
- Avkjørsel - både inn og utkjøring
 - Stengning av avkjørsel

Tønsberg kommune

Basiskart- dato: 15.10.2019
 Basiskart: Vestfold og Telemark Fylkeskommune
 Kartgrunnlag: NTM-SONE: 10/NN2000
 Høydegrunnlag: NN 2000
 Ekvivalens: 1m
 Målestokk: 1:1000 (A1)

0 20 40 60
 Horizontal skala 1 : 1000
 Vertikalnivå 2: På grunnen overflate
 Vertikalnivå 3: Over grunnen (br)

Detaljreguleringsplan for:
Fv.35 Ås-Linnestad
 Plan-id: 3803 2022 0219

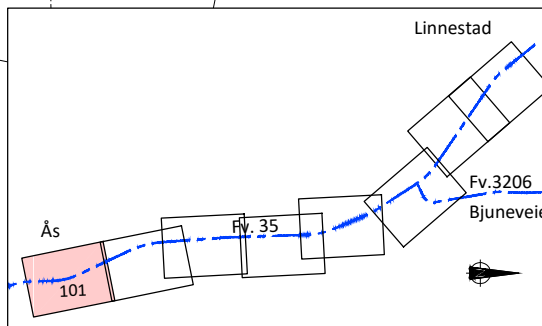
Rev.:	Dato:	Tekst:	Sign.:

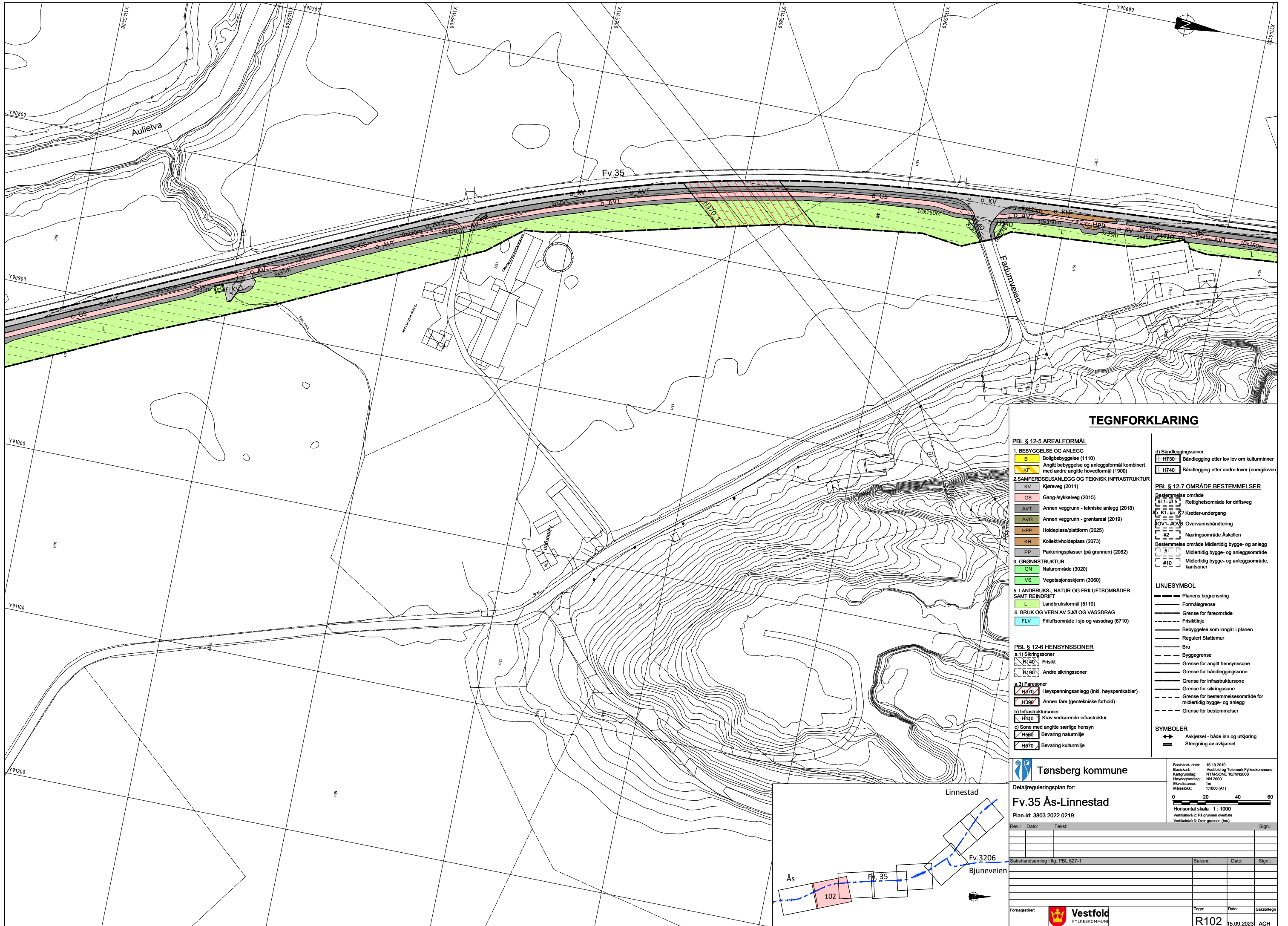
Sakshandsaming i fig. PBL §27-1

Saksnr.:	Dato:	Sign.:

Forstagsstiller: **Vestfold Fylkeskommune**

Tegn: **R101** Dato: 15.09.2023 Sakstegn: ACH





TEGNFORKLARING

- PBL § 12-5 AREALFORMÅL**
- 1. BEBYGGELSE OG ANLEGG**
 - B Boligbebyggelse (1110)
 - KF Anngitt bebyggelse og anleggsformål kombinert med andre angitte hovedformål (1900)
 - 2. SAMFERDSELSANLEGG OG TEKNISK INFRASTRUKTUR**
 - KV Kjøreveg (2011)
 - GS Gang-/sykkelveg (2015)
 - AVT Annen veggrunn - tekniske anlegg (2018)
 - AVG Annen veggrunn - grøntareal (2019)
 - HPP Holdeplass/plattform (2025)
 - KH Kollektivholdeplass (2073)
 - PP Parkeringsplasser (på grunnen) (2082)
 - 3. GRØNNSTRUKTUR**
 - GN Naturområde (3020)
 - VS Vegetasjons skjerm (3060)
 - 5. LANDBRUKS-, NATUR OG FRILUFTSOMRÅDER SAMT REINDRIFT**
 - L Landbruksformål (5110)
 - 6. BRUK OG VERN AV SJØ OG VASSDRAG**
 - FLV Friluftsområde i sjø og vassdrag (6710)
- PBL § 12-6 HENSYNSSONER**
- a.1) Sikringssoner**
 - H140 Friskt
 - H190 Andre sikringssoner
 - a.3) Faresoner**
 - H370 Høyspenningsanlegg (inkl. høyspentkabler)
 - H390 Annen fare (geotekniske forhold)
 - b) Infrastruktursoner**
 - H410 Krav vedrørende infrastruktur
 - c) Sone med angitte særlige hensyn**
 - H580 Bevaring naturmiljø
 - H670 Bevaring kulturmiljø
- d) Båndleggingssoner**
- H730 Båndlegging etter lov om kulturminner
 - H740 Båndlegging etter andre lover (energiloven)
- PBL § 12-7 OMRÅDE BESTEMMELSER**
- Bestemmelse område
 - PL 1-#L5 Rettighetsområde for driftsveg
 - K1-#K2 Krøtter-undergang
 - OV1-#OV3 Overvannshåndtering
 - #2 Næringsområde Åskollen
 - Bestemmelse område Midlertidig bygge- og anlegg
 - #1 Midlertidig bygge- og anleggsområde
 - #10 Midlertidig bygge- og anleggsområde, kanisoner
- LINJESYMBOL**
- Planens begrensning
 - Formålsgrense
 - Grense for fareområde
 - Frisktiltje
 - Bebyggelse som inngår i planen
 - Regulert Stattemur
 - Bru
 - Byggegrense
 - Grense for angitt hensynsone
 - Grense for båndleggingssone
 - Grense for infrastruktursoner
 - Grense for sikringszone
 - Grense for bestemmelsesområde for midlertidig bygge- og anlegg
 - Grense for bestemmelser
- SYMBOLER**
- Avkjørsel - både inn og utkjøring
 - Stengning av avkjørsel

Tønsberg kommune

Basiskart- dato: 15.10.2019
 Basiskart: Vestfold og Telemark Fylkeskommune
 Kartgrunnlag: NTM-SONE 10/NN2000
 Høydegrunnlag: NN 2000
 Ekvivalens: 1m
 Målestokk: 1:1000 (A1)

Detaljreguleringsplan for:
Fv.35 Ås-Linnestad
 Plan-id: 3803 2022 0219

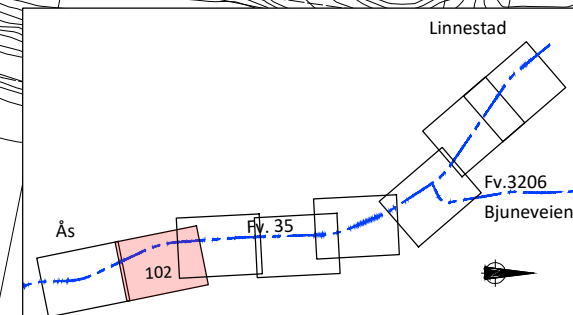
Rev.: Dato: Tekst: Sign.:

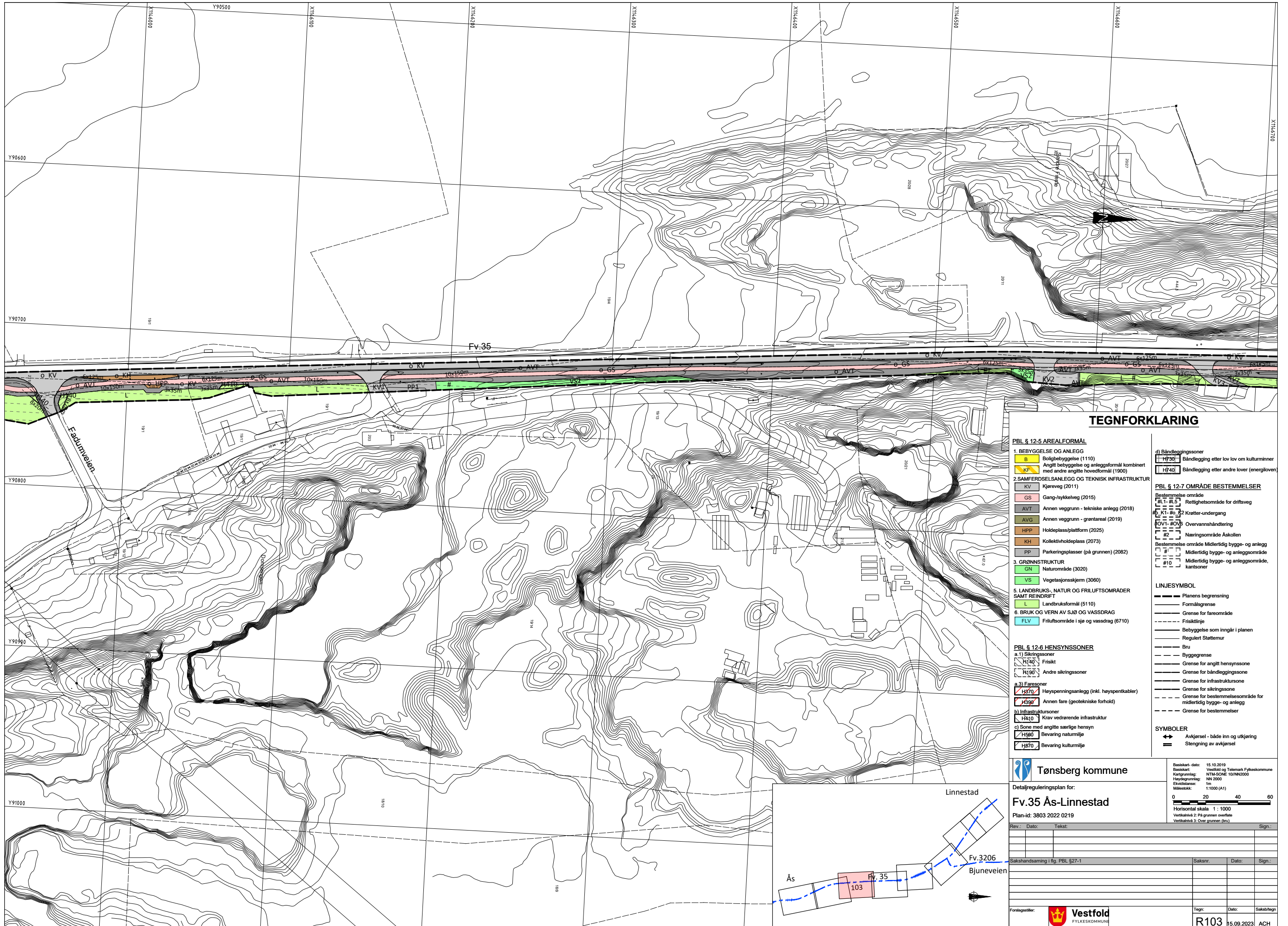
Saksbehandlingsnr.	Dato:	Sign.:

Sakshandsaming i fig. PBL §27-1

Forstagsstiller: **Vestfold Fylkeskommune**

Tegn: **R102** Dato: 15.09.2023 Saksh/tegn: ACH





TEGNFORKLARING

- PBL § 12-5 AREALFORMÅL**
- 1. BEBYGGELSE OG ANLEGG**
 - B Boligbebyggelse (1110)
 - KF Anngitt bebyggelse og anleggsformål kombinert med andre angitte hovedformål (1900)
 - 2. SAMFERDSELSANLEGG OG TEKNISK INFRASTRUKTUR**
 - KV Kjøreveg (2011)
 - GS Gang-/sykkelveg (2015)
 - AVT Annen veggrunn - tekniske anlegg (2018)
 - AVG Annen veggrunn - grøntareal (2019)
 - HPP Holdeplass/plattform (2025)
 - KH Kollektivholdeplass (2073)
 - PP Parkeringsplasser (på grunnen) (2082)
 - 3. GRØNNSTRUKTUR**
 - GN Naturområde (3020)
 - VS Vegetasjons skjerm (3060)
 - 5. LANDBRUKS-, NATUR OG FRILUFTSOMRÅDER SAMT REINDRIFT**
 - L Landbruksformål (5110)
 - 6. BRUK OG VERN AV SJØ OG VASSDRAG**
 - FLV Friluftsområde i sjø og vassdrag (6710)
- PBL § 12-6 HENSYNSSONER**
- a.1) Sikringssoner
 - H140 Friskt
 - H190 Andre sikringssoner
 - a.3) Faresoner
 - H370 Heyspenningsanlegg (inkl. heyspentikabler)
 - H390 Annen fare (geotekniske forhold)
 - b) Infrastruktursoner
 - H410 Krav vedrørende infrastruktur
 - c) Sone med angitte særlige hensyn
 - H560 Bevaring naturmiljø
 - H570 Bevaring kulturmiljø
- d) Båndleggingssoner**
- H730 Båndlegging etter lov om kulturminner
 - H740 Båndlegging etter andre lover (energiloven)
- PBL § 12-7 OMRÅDE BESTEMMELSER**
- Bestemmelse område
- RT-RL5 Retlighetsområde for driftsveg
 - K1-#2 Krøtter-undergang
 - OV1-#OV3 Overvannshåndtering
 - #2 Næringsområde Askollen
 - Midlertidig bygge- og anlegg
 - Midlertidig bygge- og anleggsområde
 - Midlertidig bygge- og anleggsområde, kanisoner
- LINJESYMBOL**
- Planens begrensning
 - Formålsgrense
 - Grense for fareområde
 - Frisktilinje
 - Bebyggelse som inngår i planen
 - Regulert Stattemur
 - Bru
 - Byggegrense
 - Grense for angitt hensynsone
 - Grense for båndleggingssone
 - Grense for infrastruktursoner
 - Grense for sikringssoner
 - Grense for bestemmelsesområde for midlertidig bygge- og anlegg
 - Grense for bestemmelser
- SYMBOLER**
- Avkjørsel - både inn og utkjøring
 - Stengning av avkjørsel

Tønsberg kommune

Basiskart- dato: 15.10.2019
 Basiskart: Vestfold og Telemark Fylkeskommune
 Kartgrunnlag: NTM-SONE 10/NN2000
 Høydegrunnlag: NN 2000
 Ekvivalens: 1:1000 (A1)
 Målestokk: 1:1000 (A1)

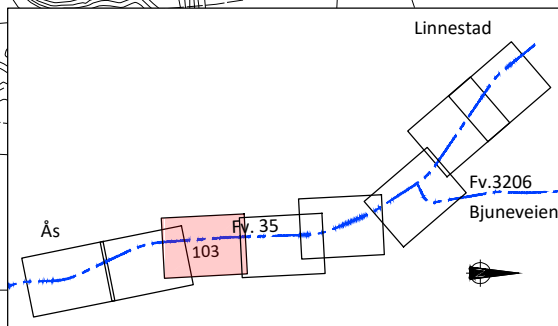
Detaljreguleringsplan for:
Fv.35 Ås-Linnestad
 Plan-id: 3803 2022 0219

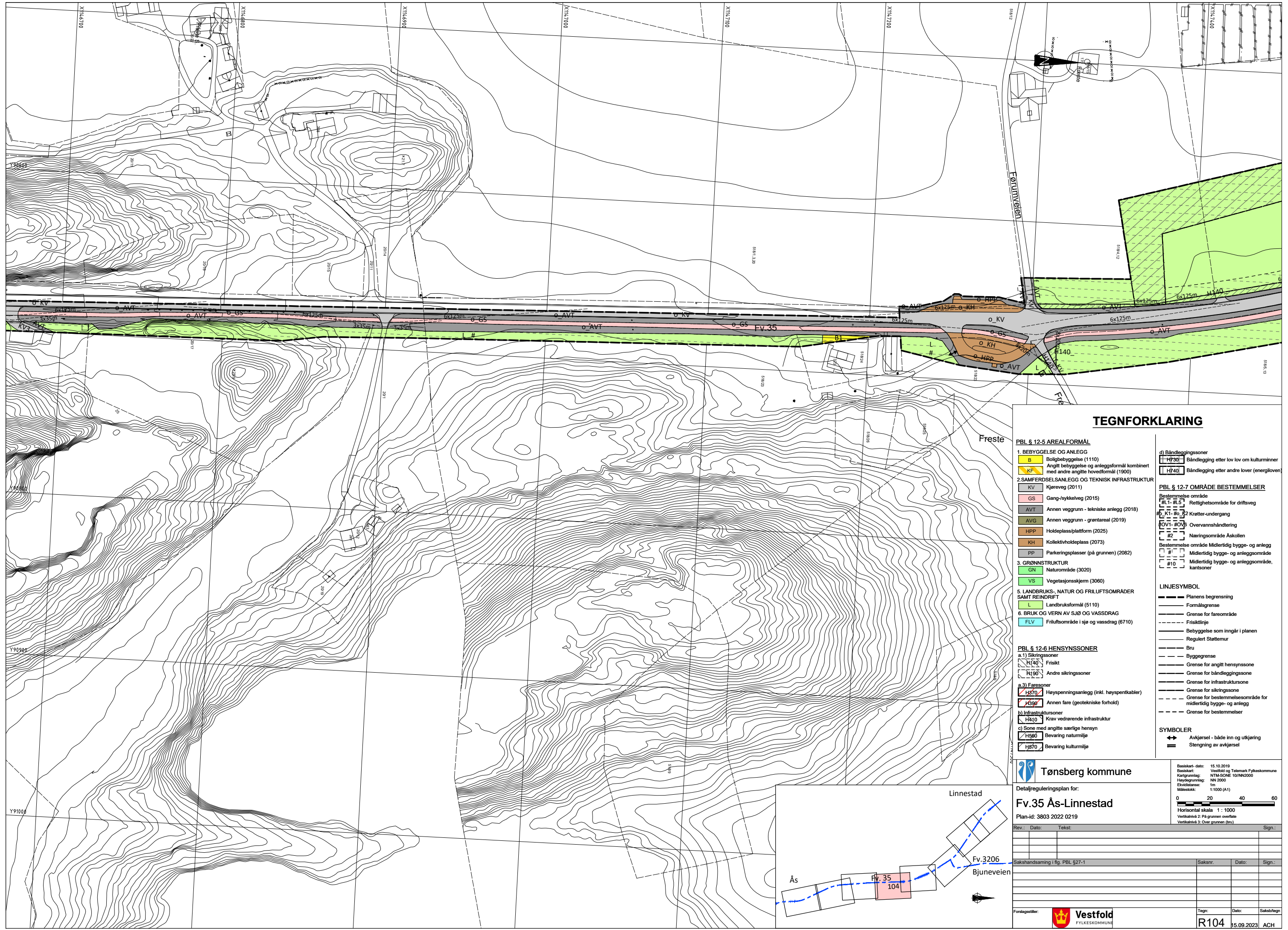
Rev.: Dato: Tekst: Sign.:

Saksbehandlingsnr. i fig. PBL §27-1	Saksnr.	Dato:	Sign.:

Forstagsstiller: **Vestfold Fylkeskommune**

Tegn: **R103** Dato: 15.09.2023 Sakstegn: ACH

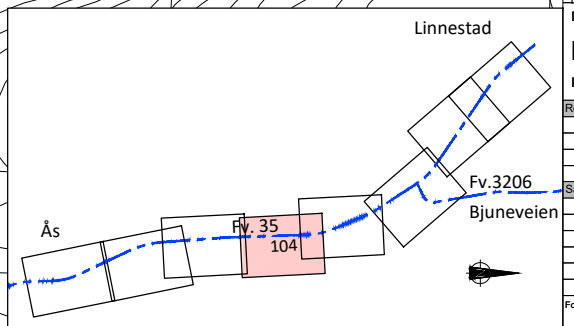




TEGNFORKLARING

- PBL § 12-5 AREALFORMÅL**
- B** Boligbebyggelse (1110)
 - KF** Anngitt bebyggelse og anleggsformål kombinert med andre angitte hovedformål (1900)
- 2. SAMFERDSELSANLEGG OG TEKNISK INFRASTRUKTUR**
- KV** Kjøreveg (2011)
 - GS** Gang-/sykkelveg (2015)
 - AVT** Annen veggrunn - tekniske anlegg (2018)
 - AVG** Annen veggrunn - grøntareal (2019)
 - HPP** Holdeplass/plattform (2025)
 - KH** Kollektivholdeplass (2073)
 - PP** Parkeringsplasser (på grunnen) (2082)
- 3. GRØNNSTRUKTUR**
- GN** Naturområde (3020)
 - VS** Vegetasjons skjerm (3060)
- 5. LANDBRUKS-, NATUR OG FRILUFTSOMRÅDER SAMT REINDRIFT**
- L** Landbruksformål (5110)
- 6. BRUK OG VERN AV SJØ OG VASSDRAG**
- FLV** Friluftsområde i sjø og vassdrag (6710)
- PBL § 12-6 HENSYNSSONER**
- a.1) Sikringssoner
- H140** Friskt
 - H190** Andre sikringssoner
- a.3) Faresoner
- H370** Heyspenningsanlegg (inkl. heyspentkabler)
 - H390** Annen fare (geotekniske forhold)
- b) Infrastruktursoner
- H410** Krav vedrørende infrastruktur
- c) Sone med angitte særlige hensyn
- H500** Bevaring naturmiljø
 - H570** Bevaring kulturmiljø
- d) Båndleggingssoner
- H730** Båndlegging etter lov om kulturminner
 - H740** Båndlegging etter andre lover (energi-loven)
- PBL § 12-7 OMRÅDE BESTEMMELSER**
- Bestemmelse område
- RL1-RL5** Rettighetsområde for driftsveg
 - K1-K2** Krøtter-undergang
 - OV1-OV3** Overvannshåndtering
 - #2** Næringsområde Askollen
- Bestemmelse område Midlertidig bygge- og anlegg
- #1** Midlertidig bygge- og anleggsområde
 - #10** Midlertidig bygge- og anleggsområde, kanisoner
- LINJESYMBOL**
- Planens begrensning
 - Formålsgrense
 - Grense for fareområde
 - Frisikklinte
 - Bebyggelse som inngår i planen
 - Regulert Støttemur
 - Bru
 - Byggegrense
 - Grense for angitt hensynsone
 - Grense for båndleggingszone
 - Grense for infrastruktursoner
 - Grense for sikringszone
 - Grense for bestemmelsesområde for midlertidig bygge- og anlegg
 - Grense for bestemmelser
- SYMBOLER**
- Avkjørsel - bade inn og utkjøring
 - Stengning av avkjørsel

Freste



Tønsberg kommune

Basiskart: dato: 15.10.2019
 Basiskart: Vestfold og Telemark Fylkeskommune
 Kartgrunnlag: NTM-SONE 10/NN2000
 Høydegrunnlag: NN 2000
 Ekvivalens: 1:1000 (A1)
 Målestokk: 1:1000 (A1)

Detaljreguleringsplan for:
Fv.35 Ås-Linnestad
 Plan-id: 3803 2022 0219

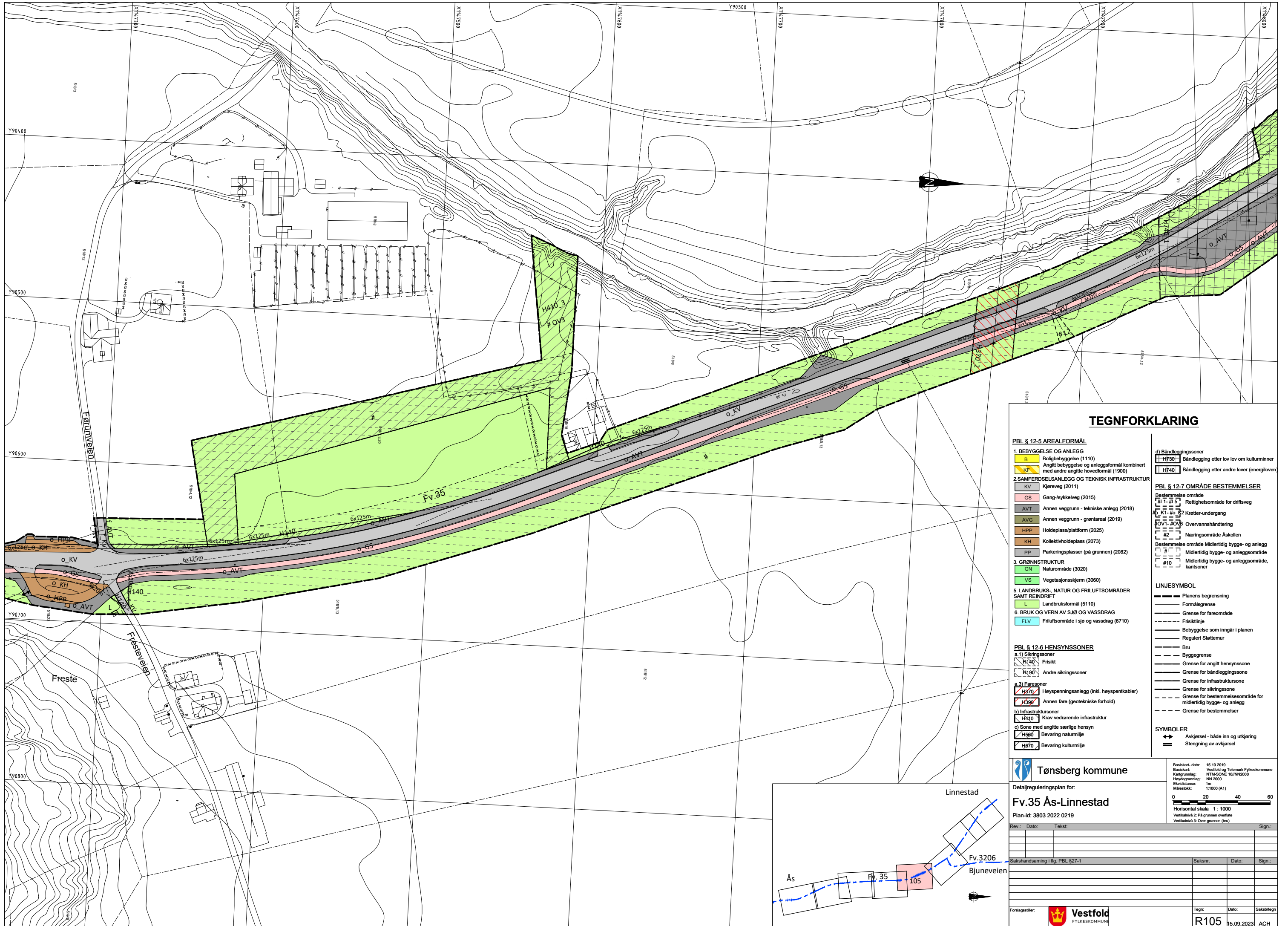
Rev.: Dato: Tekst: Sign.:

Saksbehandlingsnr.	Dato:	Sign.:

Sakshandsaming i fig. PBL §27-1

Forstagsstiller: **Vestfold Fylkeskommune**

Tegn: **R104** Dato: 15.09.2023 Saksh/tegn: ACH



TEGNFORKLARING

- PBL § 12-5 AREALFORMÅL**
- 1. BEBYGGELSE OG ANLEGG**
 - B Boligbebyggelse (1110)
 - KF Anngitt bebyggelse og anleggsformål kombinert med andre angitte hovedformål (1900)
 - 2. SAMFERDSELSANLEGG OG TEKNISK INFRASTRUKTUR**
 - KV Kjørefveg (2011)
 - GS Gang-/sykkelveg (2015)
 - AVT Annen veggrunn - tekniske anlegg (2018)
 - AVG Annen veggrunn - grøntareal (2019)
 - HPP Holdeplass/plattform (2025)
 - KH Kollektivholdeplass (2073)
 - PP Parkeringsplasser (på grunnen) (2082)
 - 3. GRØNNSTRUKTUR**
 - GN Naturområde (3020)
 - VS Vegetasjonsskjerm (3060)
 - 5. LANDBRUKS-, NATUR OG FRILUFTSOMRÅDER SAMT REINDRIFT**
 - L Landbruksformål (5110)
 - 6. BRUK OG VERN AV SJØ OG VASSDRAG**
 - FLV Friluftsområde i sjø og vassdrag (6710)
- PBL § 12-6 HENSYNSSONER**
- a.1) Sikringssoner**
 - H140 Friskt
 - H190 Andre sikringssoner
 - a.3) Faresoner**
 - H370 Heyspenningsanlegg (inkl. heyspentkabler)
 - H390 Annen fare (geotekniske forhold)
 - b) Infrastruktursoner**
 - H410 Krav vedrørende infrastruktur
 - c) Sone med angitte særlige hensyn**
 - H580 Bevaring naturmiljø
 - H670 Bevaring kulturmiljø
- d) Båndleggingssoner**
- H730 Båndlegging etter lov om kulturminner
 - H740 Båndlegging etter andre lover (energiloven)
- PBL § 12-7 OMRÅDE BESTEMMELSER**
- Bestemmelse område**
- RL1-RL5 Retlighetsområde for driftsveg
 - K1-K2 Krøtter-undergang
 - OV1-OV3 Overvannshåndtering
 - #2 Næringsområde Åskollen
- Bestemmelse område Midlertidig bygge- og anlegg**
- #1 Midlertidig bygge- og anleggsområde
 - #10 Midlertidig bygge- og anleggsområde, kanisoner
- LINJESYMBOL**
- Planens grensning
 - Formålsgrense
 - Grense for fareområde
 - Frisiktilinje
 - Bebyggelse som inngår i planen
 - Regulert Stattemur
 - Bru
 - Byggegrense
 - Grense for angitt hensynssone
 - Grense for båndleggingssoner
 - Grense for infrastruktursoner
 - Grense for sikringssoner
 - Grense for bestemmelsesområde for midlertidig bygge- og anlegg
 - Grense for bestemmelser
- SYMBOLER**
- Avkjørsel - både inn og utkjøring
 - Stengning av avkjørsel

Tønsberg kommune

Basiskart-dato: 15.10.2019
 Basiskart: Vestfold og Telemark Fylkeskommune
 Kartgrunnlag: NTM-SONE 10/NN2000
 Høydegrunnlag: NN 2000
 Ekvivalens: 1m
 Målestokk: 1:1000 (A1)

0 20 40 60
 Horizontal skala 1 : 1000
 Vertikalnivå 2: På grunnen overflate
 Vertikalnivå 3: Over grunnen (bru)

Detaljreguleringsplan for:
Fv.35 Ås-Linnestad
 Plan-id: 3803 2022 0219

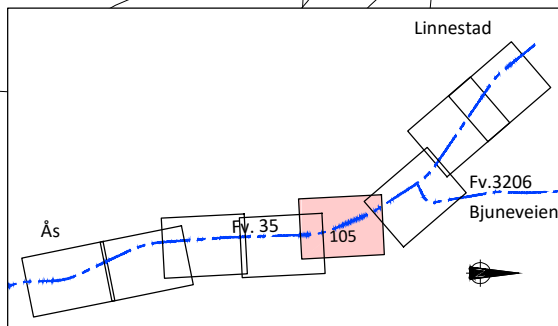
Rev.	Dato	Tekst	Sign.

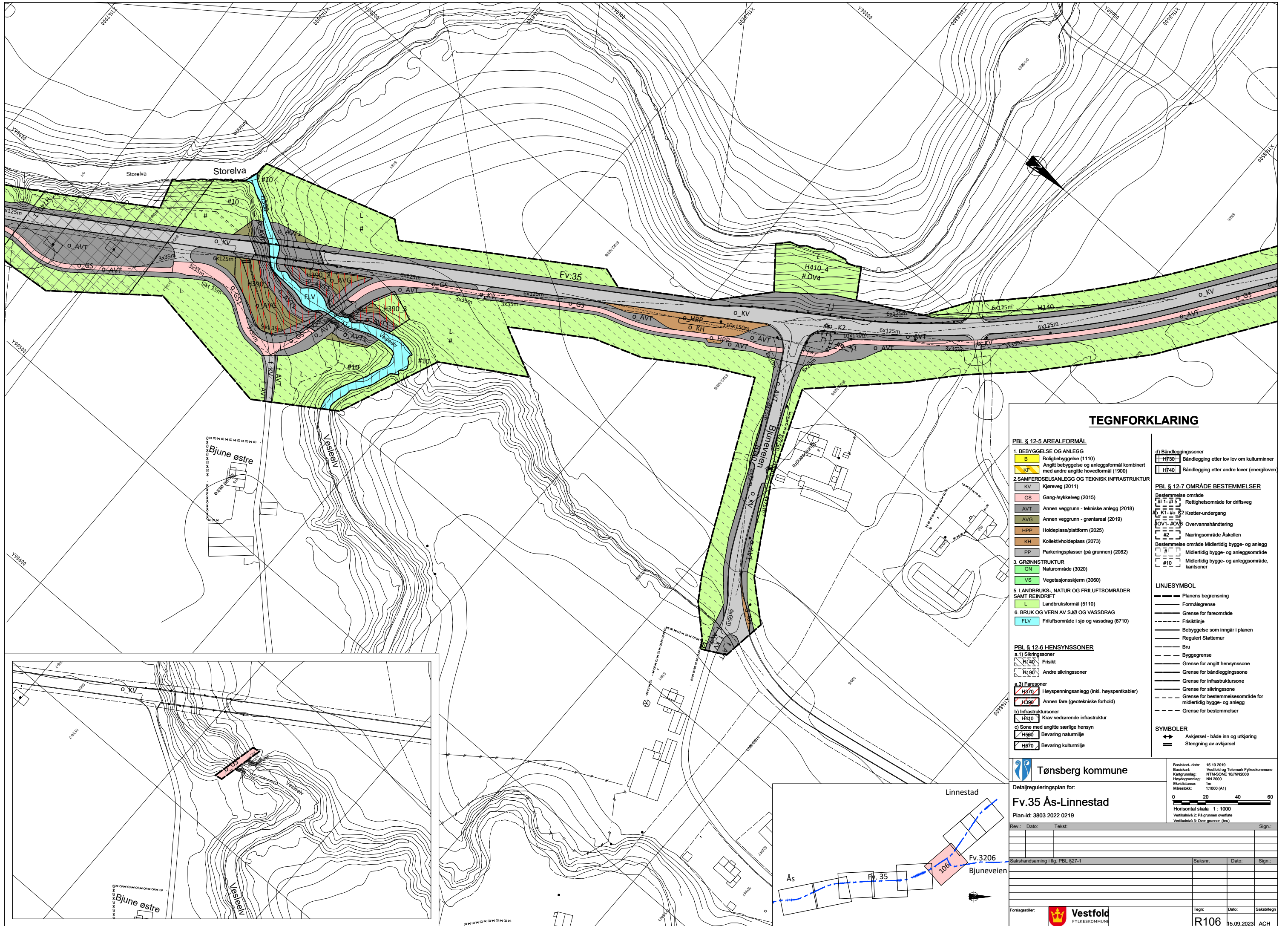
Saksbehandlingsplan i fig. PBL §27-1

Saksnr.	Dato	Sign.

Forstagsstiller: **Vestfold Fylkeskommune**

Tegn: **R105** Dato: 15.09.2023 Sign.: ACH





TEGNFORKLARING

- PBL § 12-5 AREALFORMÅL**
- 1. BEBYGGELSE OG ANLEGG**
 - B Boligbebyggelse (1110)
 - KF Anngitt bebyggelse og anleggsformål kombinert med andre angitte hovedformål (1900)
 - 2. SAMFERDSELSANLEGG OG TEKNISK INFRASTRUKTUR**
 - KV Kjørefveg (2011)
 - GS Gang-/sykkelveg (2015)
 - AVT Annen veggrunn - tekniske anlegg (2018)
 - AVG Annen veggrunn - grøntareal (2019)
 - HPP Holdeplass/plattform (2025)
 - KH Kollektivholdeplass (2073)
 - PP Parkeringsplasser (på grunnen) (2082)
 - 3. GRØNNSTRUKTUR**
 - GN Naturområde (3020)
 - VS Vegetasjonskjerm (3060)
 - 5. LANDBRUKS-, NATUR OG FRILUFTSOMRÅDER SAMT REINDRIFT**
 - L Landbruksformål (5110)
 - 6. BRUK OG VERN AV SJØ OG VASSDRAG**
 - FLV Friluftsområde i sjø og vassdrag (6710)
- PBL § 12-6 HENSYNSSONER**
- a.1) Sikringssoner**
 - H140 Friskt
 - H190 Andre sikringssoner
 - a.3) Faresoner**
 - H370 Heyspenningsanlegg (inkl. heyspentkabler)
 - H390 Annen fare (geotekniske forhold)
 - b) Infrastruktursoner**
 - H410 Krav vedrørende infrastruktur
 - c) Sone med angitte særlige hensyn**
 - H580 Bevaring naturmiljø
 - H570 Bevaring kulturmiljø
- d) Båndleggingssoner**
- H730 Båndlegging etter lov om kulturminner
 - H740 Båndlegging etter andre lover (energiloven)
- PBL § 12-7 OMRÅDE BESTEMMELSER**
- Bestemmelse område**
- RL-#L5 Retlighetsområde for driftsveg
 - K1-#K2 Krøtter-undergang
 - OV1-#OV3 Overvannshåndtering
 - #2 Næringsområde Askollen
- Bestemmelse område Midlertidig bygge- og anlegg**
- #1 Midlertidig bygge- og anleggsområde
 - #10 Midlertidig bygge- og anleggsområde, kanisjoner
- LINJESYMBOL**
- Planens begrensning
 - Formålsgrense
 - Grense for fareområde
 - Frisktiltje
 - Bebyggelse som inngår i planen
 - Regulert Stattemur
 - Bru
 - Byggegrense
 - Grense for angitt hensynsone
 - Grense for båndleggingszone
 - Grense for infrastruktursoner
 - Grense for sikringszone
 - Grense for bestemmelsesområde for midlertidig bygge- og anlegg
 - Grense for bestemmelser
- SYMBOLER**
- Avkjørsel - bade inn og utkjøring
 - Stengning av avkjørsel

Tønsberg kommune

Basiskart-dato: 15.10.2019
 Basiskart: Vestfold og Telemark Fylkeskommune
 Kartgrunnlag: NTM-SONE 10/NN2000
 Høydegrunnlag: NN 2000
 Ekvivalens: 1:1000 (A1)
 Målestokk: 1:1000 (A1)

Horizontal skala 1 : 1000
 Vertikalnivå 2: På grunnen overflate
 Vertikalnivå 3: Over grunnen (bru)

0 20 40 60

Detaljreguleringsplan for:
Fv.35 Ås-Linnestad
 Plan-id: 3803 2022 0219

Rev.	Dato:	Tekst:	Sign.:

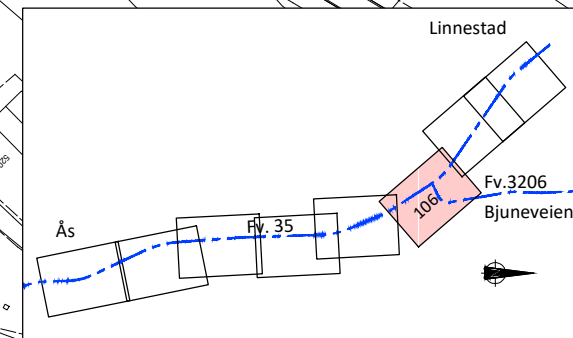
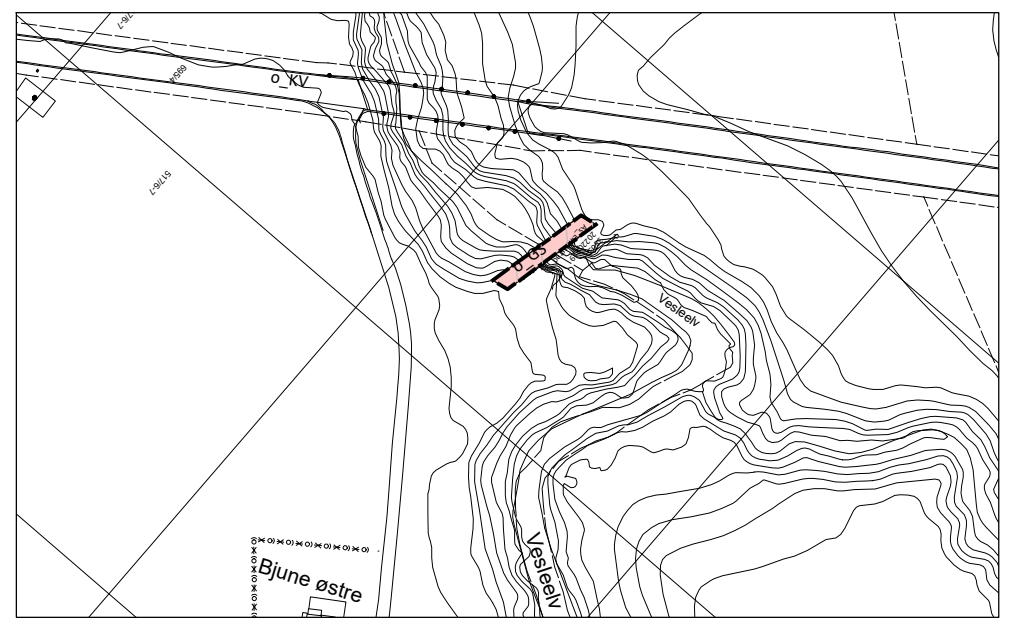
Saksbehandlingsnr.	Dato:	Sign.:

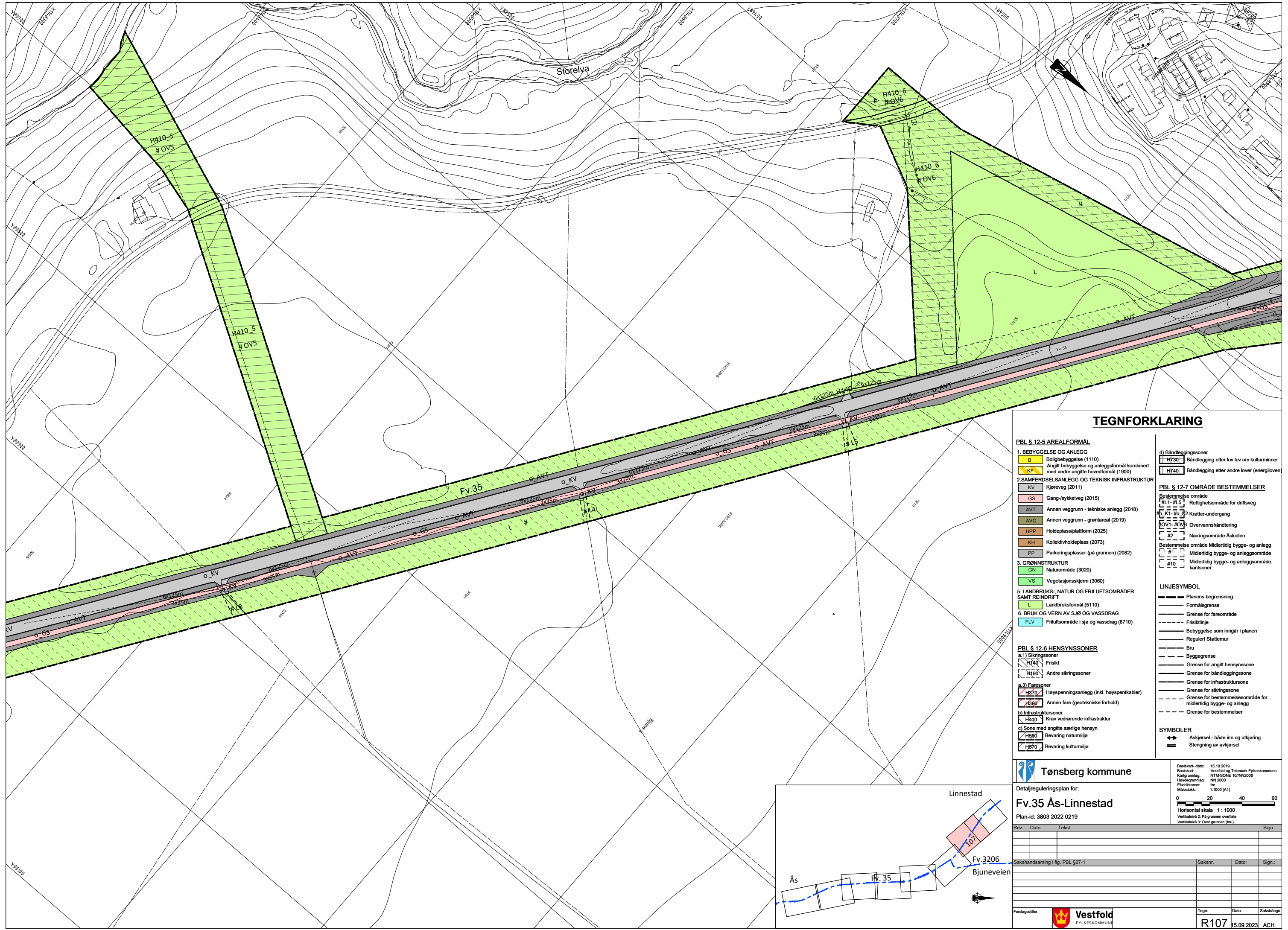
Sakshandsaming i fig. PBL §27-1

Saksnr.	Dato:	Sign.:

Forstagsstiller: **Vestfold Fylkeskommune**

Tegn: **R106** Dato: 15.09.2023 Sakstegn: ACH





TEGNFORKLARING

PBL § 12-5 AREALFORMÅL

- 1. BEBYGGELSE OG ANLEGG
 - B Boligbebyggelse (1110)
 - KF Anngitt bebyggelse og anleggsformål kombinert med andre angitte hovedformål (1900)
- 2. SAMFERDELSANLEGG OG TEKNISK INFRASTRUKTUR
 - KV Kjøreveg (2011)
 - GS Gang-/sykkelveg (2015)
 - AVT Annen veggrunn - tekniske anlegg (2018)
 - AVG Annen veggrunn - grøntareal (2019)
 - HPP Holdeplass/plattform (2025)
 - KH Kollektivholdeplass (2073)
 - PP Parkeringsplasser (på grunnen) (2082)

- 3. GRØNNSTRUKTUR
 - GN Naturområde (3020)
 - VS Vegetasjons skjerm (3060)
- 5. LANDBRUKS-, NATUR OG FRILUFTSOMRÅDER SAMT REINDRIFT
 - L Landbruksformål (5110)
- 6. BRUK OG VERN AV SJØ OG VASSDRAG
 - FLV Friluftsområde i sjø og vassdrag (6710)

- d) Båndleggingssoner
 - Hf30 Båndlegging etter lov om kulturminner
 - Hf40 Båndlegging etter andre lover (energilooven)

- #### PBL § 12-7 OMRÅDE BESTEMMELSER
- Bestemmelse område
 - RL.5 Retlighetsområde for driftsveg
 - K1-#2 Krøtter-undergang
 - OV1-#OV3 Overvannshåndtering
 - #2 Næringsområde Åskollen
 - Bestemmelse område Midlertidig bygge- og anlegg
 - #1 Midlertidig bygge- og anleggsområde
 - #10 Midlertidig bygge- og anleggsområde, kanisoner

- #### SYMBOLER
- Avkjørsel - både inn og utkjøring
 - Stengning av avkjørsel

Tønsberg kommune

Basiskart-dato: 15.10.2019
 Basiskart: Vestfold og Telemark Fylkeskommune
 Kartgrunnlag: NTM-SONE 10/IN/2000
 Høydegrunnlag: NN 2000
 Etvåkskaler: 1m
 Målestokk: 1:1000 (A1)

Detaljreguleringsplan for:

Fv.35 Ås-Linnestad

Plan-id: 3803 2022 0219

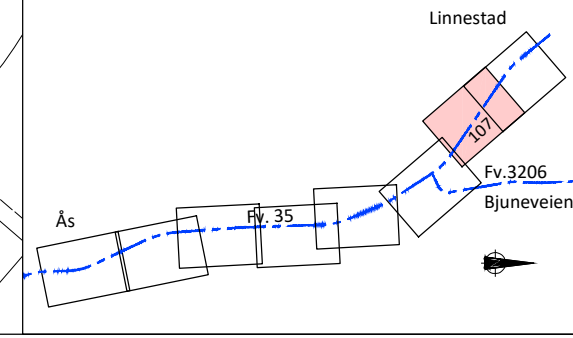
Rev.:	Dato:	Tekst:	Sign.:

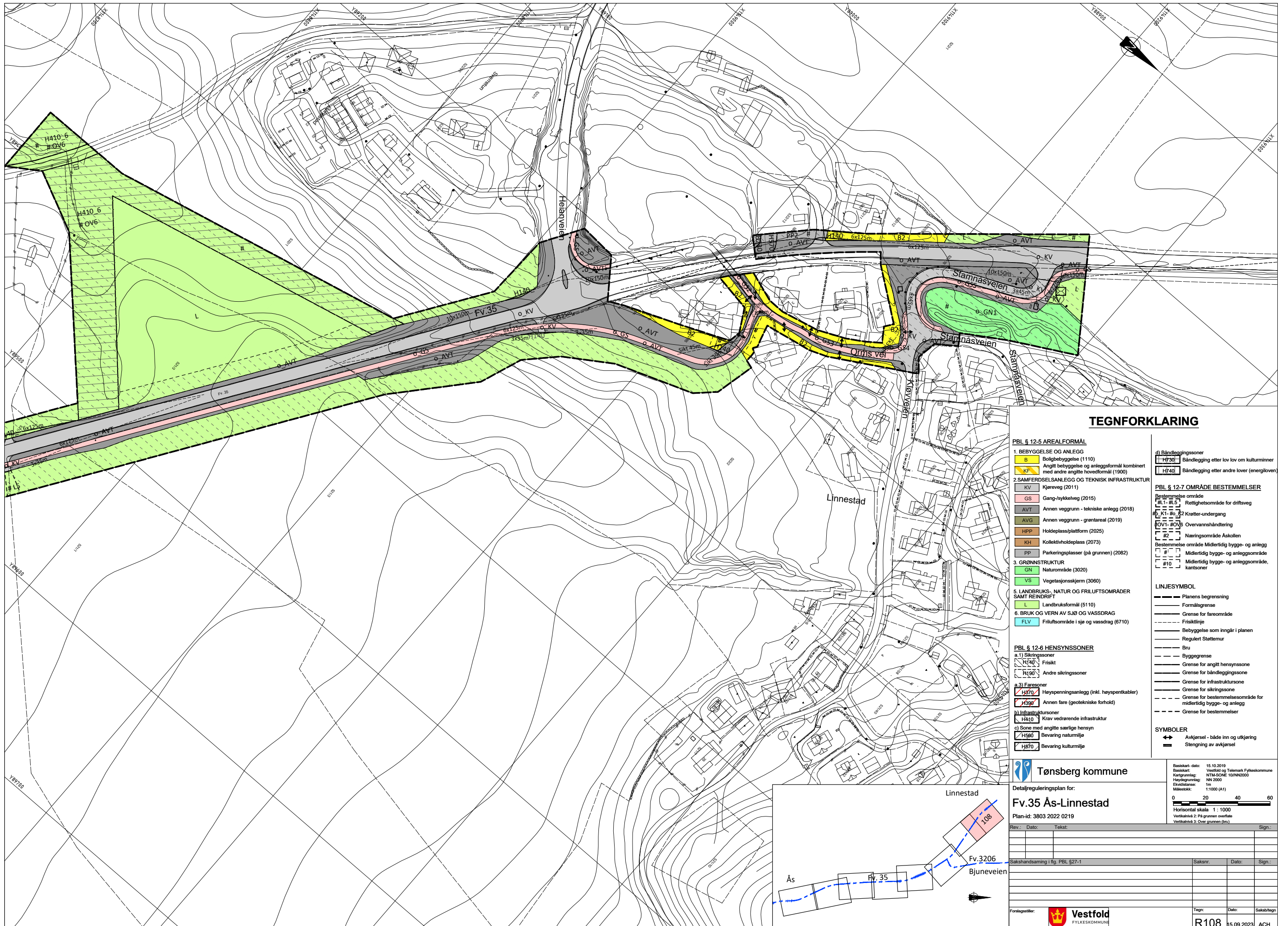
Saksbehandlingsplan i fig. PBL §27-1

Saksnr.:	Dato:	Sign.:

Forstasestiller:

Tegn:	Dato:	Saksb/tegn
R107	15.09.2023	ACH





TEGNFORKLARING

- PBL § 12-5 AREALFORMÅL**
- 1. BEBYGGELSE OG ANLEGG**
 - B** Boligbebyggelse (1110)
 - KF** Anngitt bebyggelse og anleggsformål kombinert med andre angitte hovedformål (1900)
 - 2. SAMFERDSELSANLEGG OG TEKNISK INFRASTRUKTUR**
 - KV** Kjørveg (2011)
 - GS** Gang-/sykkelveg (2015)
 - AVT** Annen veggrunn - tekniske anlegg (2018)
 - AVG** Annen veggrunn - grøntareal (2019)
 - HPP** Holdeplass/plattform (2025)
 - KH** Kollektivholdeplass (2073)
 - PP** Parkeringsplasser (på grunnen) (2082)
 - 3. GRØNNSTRUKTUR**
 - GN** Naturområde (3020)
 - VS** Vegetasjons skjerm (3060)
 - 5. LANDBRUKS-, NATUR OG FRILUFTSOMRÅDER SAMT REINDRIFT**
 - L** Landbruksformål (5110)
 - 6. BRUK OG VERN AV SJØ OG VASSDRAG**
 - FLV** Friluftsområde i sjø og vassdrag (6710)
- PBL § 12-6 HENSYNSSONER**
- a.1) Sikringssoner**
 - H140** Friskt
 - H190** Andre sikringssoner
 - a.3) Faresoner**
 - H370** Høyspenningsanlegg (inkl. høyspentkabler)
 - H390** Annen fare (geotekniske forhold)
 - b) Infrastruktursoner**
 - H410** Krav vedrørende infrastruktur
 - c) Sone med angitte særlige hensyn**
 - H580** Bevaring naturmiljø
 - H570** Bevaring kulturmiljø
- d) Båndleggingssoner**
- H730** Båndlegging etter lov om kulturminner
 - H740** Båndlegging etter andre lover (energiloven)
- PBL § 12-7 OMRÅDE BESTEMMELSER**
- Bestemmelse område**
- RL-#L5** Rettighetsområde for driftsveg
 - K1-#K2** Krøtter-undergang
 - OV1-#OV3** Overvannshåndtering
 - #2** Næringsområde Åskollen
- Bestemmelse område Midlertidig bygge- og anlegg**
- #1** Midlertidig bygge- og anleggsområde
 - #10** Midlertidig bygge- og anleggsområde, kanisoner
- LINJESYMBOL**
- Planens grensning
 - Formålsgrense
 - Grense for fareområde
 - Frisikkløse
 - Bebyggelse som inngår i planen
 - Regulert Stattemur
 - Bru
 - Byggegrense
 - Grense for angitt hensynsone
 - Grense for båndleggingssoner
 - Grense for infrastruktursoner
 - Grense for sikringsone
 - Grense for bestemmelsesområde for midlertidig bygge- og anlegg
 - Grense for bestemmelser
- SYMBOLER**
- ↔ Avkjørsel - både inn og utkjøring
 - Stengning av avkjørsel

Tønsberg kommune

Basiskart-dato: 15.10.2019
 Basiskart: Vestfold og Telemark Fylkeskommune
 Kartgrunnlag: NTM-SONE 10/IN2000
 Høydegrunnlag: NN 2000
 Ekvivalens: 1m
 Målestokk: 1:1000 (A1)
 Horizontal skala: 1 : 1000
 Vertikalnivå 2: På grunnen overflate
 Vertikalnivå 3: Over grunnen (Br)

Detaljreguleringsplan for:
Fv.35 Ås-Linnestad
 Plan-id: 3803 2022 0219

Rev.:	Dato:	Tekst:	Sign.:
Sakshandsaming i fig. PBL §27-1	Saksnr.:	Dato:	Sign.:
Forstapstiller:	Tegn:	Dato:	Sakstegn:

